

avorhaben:	Fahrbahninstandsetzung in <u>Schwerin – Paulshöher Ring/Weg</u>
Bauherr:	SDS - Stadtwirtschaftliche Dienstleistungen Schwerin, Eigenbetrieb der Landeshauptstadt Schwerin Tel.: 0385/644-3550
Ansprechpartner: (bei Rückfragen während der Bauarbeiten)	Fa. TSS – Tief-und Straßenbau Schwerin GmbH Werner von Siemens Straße 10, 19061 Schwerin Info@tss-online.de Tel. 0385 61738790

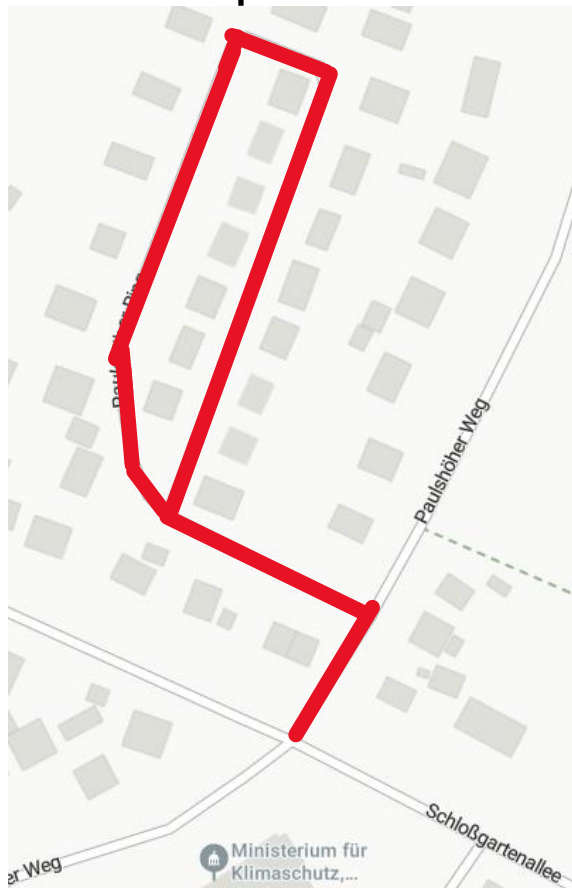
Der Eigenbetrieb SDS – Stadtwirtschaftliche Dienstleistungen Schwerin führt ab dem **01.07.2024** bis voraussichtlich **18.11.2024** Instandsetzungsarbeiten an der Fahrbahn und am Gehweg entlang des **Paulshöher Ring** und **Paulshöher Weg** in Schwerin durch.

Die Arbeiten beginnen an der Kreuzung Schlossgartenallee/Paulshöher Weg und enden an der Kreuzung Paulshöher Ring/Paulshöher Weg. Zudem finden die Arbeiten entlang des gesamten Paulshöher Rings statt.

Die Arbeiten erfolgen abschnittsweise und unter Vollsperrung (Anlieger frei).

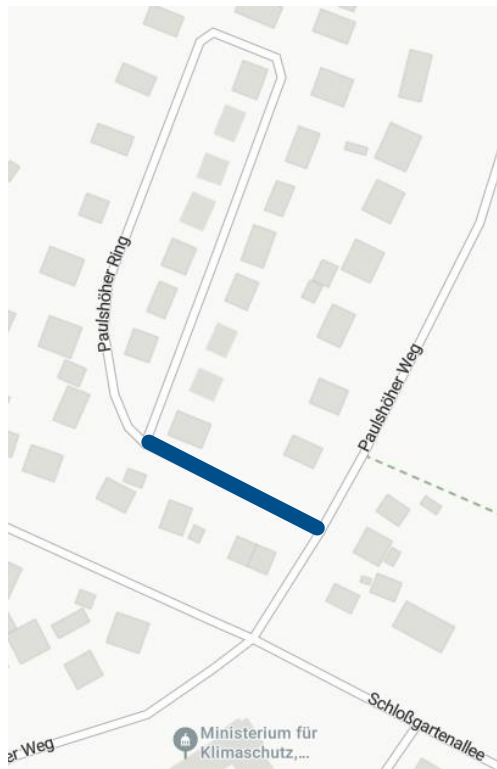
GEPLANTER BAUABLAUF:

**Vollsperrung Paulshöher Ring und Paulshöher Weg
vom 01.07.2024 bis 05.07.2024
Fräs- und Asphaltarbeiten**



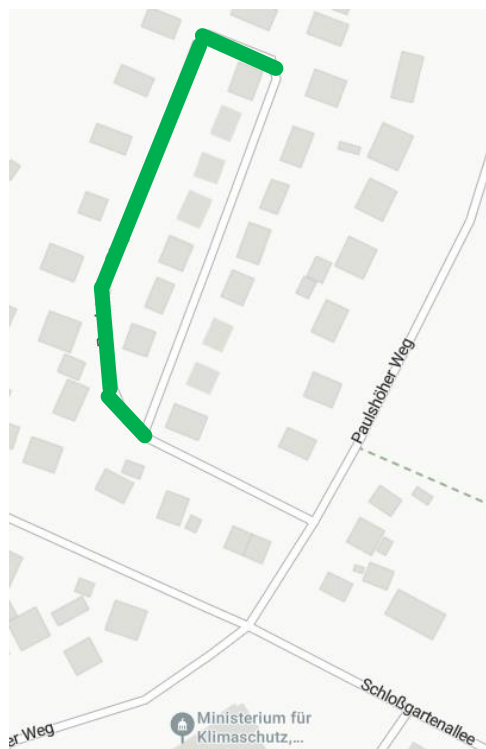
**Vollsperrung
Paulshöher Ring und Paulshöher Weg
01.07.2024 - 05.07.2024**

1. Bauabschnitt Vollsperrung Paulshöher Ring Gehwegsanierung vom 08.07.2024 bis 16.08.2024



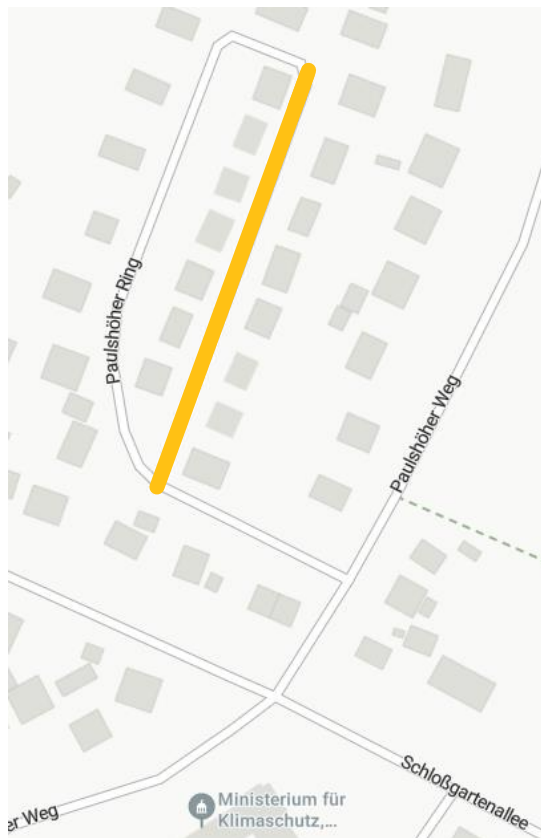
Vollsperrung Paulshöher Ring
08.07.2024 - 16.08.2024

2. Bauabschnitt Vollsperrung Paulshöher Ring Gehwegsanierung vom 19.08.2024 bis 27.09.2024



Vollsperrung Paulshöher Ring
19.08.2024 - 27.09.2024

3. Bauabschnitt Vollsperrung Paulshöher Ring Gehwegsanierung vom 30.09.2024 bis 18.11.2024



**Vollsperrung Paulshöher Ring
30.09.2024 - 18.11.2024**

Die Stadtwerke Schwerin erneuern im Rahmen dieser Maßnahme die Niederspannungsanlagen sowie teilweise die Gas-Anlagen in beiden Straßenzügen.

Die Arbeiten der Stadtwerke erfolgen in der Zeit vom 15.07.2024-15.11.2024.

Während der Baumaßnahme kommt es zu Beeinträchtigungen des Straßenverkehrs und in der Nutzung des begleitenden Gehwegs. Alternative Wegeführungen und Umleitungen werden jeweils örtlich gekennzeichnet. Um die Beeinträchtigungen so gering wie möglich zu halten, wird die Verkehrsführung den aktuellen Erfordernissen angepasst.